

**G**

47°  
45'

5290

5289

**H**

5288

5287

5286












CYCLISTES ASSOCIES POUR  
LE DROIT DE ROULER

2, rue du Panorama  
68200 MULHOUSE  
☎03 89 42 73 42  
Email: velomulhouse@laposte.fr  
www.velomulhouse.fr

**LEGENDE**

Carte N5 MAJ Janvier 2008

-  Bande/Piste cyclable unidirectionnelle
-  Piste cyclable bidirectionnelle
-  Chemin cyclable revêtu
-  Chemin cyclable non revêtu
-  Itinéraire de liaison circulation calme
-  Itinéraire de liaison circulation difficile
-  Traverse dangereuse
-  Point noir
-  Centre d'intérêt ludique scolaire sportif